PYRÉNÉES-ATLANTIQUES

COMMISSION SYNDICALE du Pays de CIZE

GARAZIKO MENDI ELKARGOA

DOCOB :

FR7200754 Montagnes de Saint Jean Pied de Port

Résumé non technique

Mai 2015

Liberté • Égalité • Fraternité
RÉPUBLIQUE FRANÇAISE
PRÉFET DES PYRÉNÉES-ATLANTIQUES
Direction départementale des Territoires et de la Mer

l'Europe s'engage en Aquitaine avec le FEADER

NATURA 2000

Liberté • Égalité • Fraternité
RÉPUBLIQUE FRANÇAISE
Direction régionale de l'Environnement, de l'Aménagement et du Logement
AQUITAINE

Fiche d'identité

Nom officiel du site Natura 2000 : Montagnes de Saint Jean Pied de Port

Numéro officiel du Site Natura 2000 : FR7200754

Date de désignation comme Zone de Protection Spéciale : 22 juillet 2014

Désigné au titre de : la Directive « Habitats, faune et flore » 92/43/CEE

Localisation du site Natura 2000 : Région Aquitaine, Département Pyrénées Atlantiques

Les 8 communes de sites Natura 2000 : Arnéguy, Saint Michel, Uhart-Cize, Estérençuby, Ahaxe-Alicette-Bascassan, Aincille, Lecumberry, Mendive (2390 habitants)

Superficie du site Natura 2000 : 12 429 ha

Préfet : Préfet des Pyrénées-Atlantiques

Président du comité de pilotage pendant la période de l'élaboration du DOCOB : Joseph GOYHENEIX, maire de Lecumberry, président de la Commission Syndicale du Pays de Cize.

Structure porteuse / Opérateur : Commission Syndicale du Pays de Cize

21 habitats d'intérêt communautaires dont 1 prioritaire
10 espèces d'intérêt communautaires

1 / Le site Montagnes de Saint Jean Pied de Port



Caractéristiques :

Les différents caractères géomorphologiques présents sur le territoire permettent aujourd'hui l'identification de trois grandes unités paysagères avec leurs caractéristiques propres :

Les estives : elles sont constituées des espaces pastoraux d'altitude (au-dessus de 800/900 m) ouverts sur de vastes étendues. Gérées, en majeure partie, par la Commission Syndicale du Pays de Cize. Elles présentent des formations végétales variées principalement herbacées ainsi que plusieurs massifs forestiers.

La zone intermédiaire : elle représente une originalité forte de la montagne basque. En

dessous de 400 m, les prairies et les petites parcelles de culture dominent avec un fort maillage de petites exploitations. Entre 400 et 800 m, les pentes fortes sont recouvertes majoritairement de fougères et parfois de bois feuillus, notamment sur les versants nords.

Les fonds de vallées : ce sont les zones les plus fortement peuplées, sous forme à la fois d'habitats dispersés et de villages ou de bourgs. Elles sont principalement occupées par des surfaces en herbe et des cultures (notamment le maïs) avec des structures parcellaires assez régulières.

Localisation :

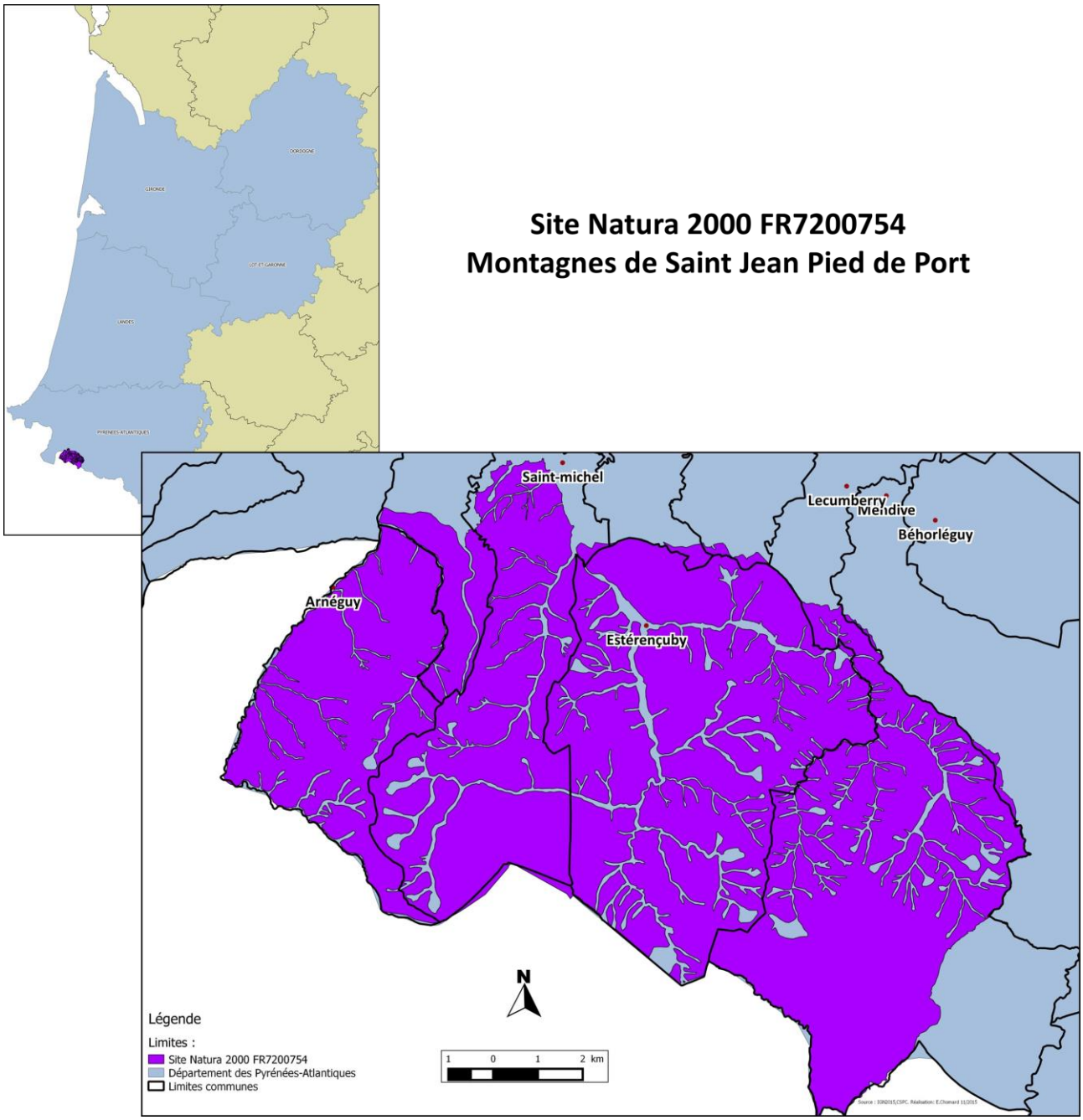

2/ Des milieux naturels et des espèces remarquables

Les enjeux du site :

Pour plus de détails sur les habitats et les espèces du site (état de conservation, localisation, modalités de gestion,...) se référer aux « fiches habitats » et « fiches espèces » et à l'atlas cartographique contenus dans le document d'objectifs (DOCOB).

Deux enjeux majeurs pour la conservation des habitats et espèces d'intérêt communautaire :

Le maintien d'un pastoralisme respectueux des habitats et des espèces.
Le principal enjeu identifié concerne le maintien des pelouses calcicoles d'estive. Il s'agit de pérenniser l'utilisation pastorale de ces pelouses tout en prenant en compte les enjeux environnementaux

Le maintien d'habitats forestiers favorables aux espèces d'intérêt communautaire.
Aujourd'hui la majorité de la hêtraie est traitée en futaie régulière même si les nouveaux programmes tendent à aller vers un traitement en futaie irrégulière. La futaie irrégulière est l'état recherché sur le site, car elle permet de répondre aux attentes :

- Ecologiques : avec une hétérogénéité de structure horizontale et verticale, la mosaïque d'habitats est très largement favorable à la biodiversité floristique et faunistique ;
- Paysagères et touristiques : le grand public est de plus en plus sensible à l'aspect « naturel » de la forêt ;
- Economiques : fournir des bois de qualité et de gros diamètre.

Les habitats naturels d'intérêt communautaire:

L'inventaire des habitats fait ressortir la présence de 45 habitats naturels repartis en 21 HIC selon le code natura 2000 (tableau suivant totalisant une surface de 7 230ha), soit environ 58.45 % de la superficie totale du site Natura 2000.

La définition d'un enjeu de conservation vise à prendre en compte **l'ensemble des enjeux relatifs aux habitats naturels et espèces liés aux différents milieux naturels**. Ceci afin que les actions préconisées dans le cadre du DOCOB soient considérées au regard du plus grand nombre d'enjeux écologiques identifiés sur le site. L'enjeu de conservation se traduit par un **enjeu « très fort », « fort », « modéré » et « faible »** .

Grands types d'habitats	Habitats d'intérêt communautaire	Code N2000	Niveau d'enjeu	Etat de conservation sur le site	Principales menaces sur le site
Les milieux agro-pastoraux	Ourlet herbacées thermophiles	6210	Très fort	Inconnu	Espèces colonisatrices,
	Pelouses calcicoles mésophiles des Pyrénées et du piémont nord-pyrénéen	6210-6	Très fort	Bon correct	Espèces colonisatrices, Ecobuages,
	Landes ibéro-atlantiques thermophiles	4030-1	Fort	Altéré	Dynamique végétale, L'implantation de ligneux moyens,

					Développement de la Fougère aigle.
	Prairies fauchées mésophiles à méso-xérophiles thermo-atlantiques	6510-3	Fort	Bon correct	Développement d'espèces, colonisatrices (dans le cas où il n'y a plus fauche régulière), Défaut de typicité floristique de certaines surfaces,
	Pelouses acidiphiles thermo-atlantiques * (prioritaire)	6230-5	Modéré	Bon correct	Défaut de typicité floristique, Développement d'espèces colonisatrices (fougère aigle), Développement de ligneux,
	Pelouses pionnières montagnardes à subalpines des dalles siliceuses des Pyrénées	8230-3	Modéré	Bon optimal	/
	Formations herbeuses à Nardus, riches en espèces, sur sols acides des zones montagnardes* (prioritaire)	6230	Modéré	Altéré	Défaut de typicité floristique, Développement d'espèces colonisatrices (fougère aigle), Développement de ligneux
	Prairies fauchées collinéennes à submontagnardes, mésophiles, mésotrophiques et basophiles	6510-6	Modéré	Bon optimal	Développement d'espèces colonisatrices (dans le cas où il n'y a plus fauche régulière), Défaut de typicité floristique de certaines surfaces
Les habitats humides	Dépressions sur substrats tourbeux du Rhynchosporion	7150-1	Fort	Altéré	Piétinement intense constaté localement, Développement de joncs, Défaut de typicité,
	Tourbières de transition et tremblants	7140	Fort	Bon optimal	/
	Herbier aquatique enraciné submergé des eaux courantes à Potamot	3260-1	Fort	Bon optimal	Piétinement constaté localement,
	Prairies à Molinia sur sols calcaires, tourbeux ou argilo-limoneux (Molinion caeruleae)	6410	Modéré	Bon correct	Développement d'espèces colonisatrices (joncs), Mise à nu du sol par piétinement apparition d'espèces nitrophiles,
Les habitats rocheux	Végétation des rochers calcaires et conglomériques de l'étage montagnard, exposés au nord, des Pyrénées	8210-23	Fort	Bon optimal	Végétalisation de ces unités par le brachypode, Rudéralisation,
	Pentes rocheuses calcaires avec végétation chasmophytique	8210	Fort	Bon optimal	/
	Grottes à chauves-souris	8310-1	Fort	inconnu	/
	Grottes non exploitées par le tourisme	8310	Modéré	inconnu	/
Les habitats forestiers	Hetraies acidiphiles montagnardes à Houx	9120-3	Tres Fort	Altéré	Absence des classes bois moyens / gros bois, Déficit d'arbres sénescents,
	Ourlets herbacés mésohydriques à	6430	Fort	Inconnu	Pénétration du bétail dans les lisières,

	mesohygrophiles, neutronitrophiles				
	Ourlets nitrophiles	6430-7	Fort	Inconnu	Pénétration du bétail dans les lisières,
	Formations stables xero-thermophiles à Buxus sempervirens des pentes rocheuses	5110	Modéré	Bon correct	Limiter la dynamique forestière et l'embroussaillement,
	Boisement acidiphiles à chêne tauzin	9230-4	Inconnu	inconnu	Ecobuages

Figure 1: Tourbières de transition et tremblants

Figure 1: Landes ibéro-atlantiques thermophiles

Figure3: Hêtraies acidiphiles montagnardes à Houx

Les espèces d'intérêt communautaires :

Les insectes saproxyliques :

Les inventaires entomofaune ont permis la détermination de 149 espèces réparties dans plus de 41 familles. Seules deux espèces à forte valeur patrimoniale inscrites dans l'annexe II de la directive Habitats ont été contactées sur le site en 2014 : **le Lucane cerf-volant et la Rosalie des alpes**. Une espèce (Rhysodes sulcatus) n'a pas été contactée, ni piégée. Sa présence avérée en forêt d'Iraty et dans le massif des Aldudes laisse envisager sa présence sur le site de la Montagne de Saint-Jean Pied de Port.

Les chauves-souris

21 espèces chiroptères ont été contactées dont 8 relevant de Natura 2000 (annexe II).Globalement, les populations inventoriées sur le site comportent la quasi-totalité des espèces potentielles de cette zone géographique.

Espèces	Code N2000	Niveau d'enjeu	Etat de conservation	Principales menaces
Les insectes saproxyliques				
Le Rhysodes sulcatus (Présence très probable)		Très fort	Bon	Le manque de vieux arbres et d'une Nécromasse importante
La Rosalie des Alpes *Rosalia alpina*	1087	fort	Bon	Manque de régénération du hêtre Manque de différentes classes d'âges
Le Lucane cerf-volant *Lucanus cervus*	1083	faible	Bon	Manque de vieux arbres
Les chauves-souris				
Rhinolophe euryale *Rhinolophus euryale*	1305	Fort	Bon	Régression du linéaire de lisière Dérangement des gîtes
Petit Murin *Myotis blythi*	1307	Modéré	Moyen	(mauvaise) Rénovation du bâti (bordes)

Espèces	Code N2000	Niveau d'enjeu	Etat de conservation	Principales menaces
Grand Murin *Myotis myotis*	1324	Modéré	Moyen	/
Petit Rhinolophe *Rhinolophus hipposideros*	1303	Modéré	Bon	(mauvais) Rénovation du bâti (bordes)
Grand Rhinolophe *Rhinolophus ferrumequinum*	1304	Modéré	Bon	Régression du linéaire de lisière
Minioptère de Schreibers *Miniopterus schreibersi*	1310	Modéré	Moyen	Diminution/perte de corridors écologiques
Murin à oreilles echancrées *Myotis emarginatus*	1321	Modéré	Moyen	/
Barbastelle d'Europe *Barbastella barbastellus*	1308	Modéré	Bon	(mauvaise) Rénovation du bâti (bordes) Diminution de ml de lisière

Figure 4 : Lucane cerf-volant.ONF64

Figure 5 : Rhinolophe euryale. Groupe chiroptère aquitaine

Figure 6 : grand rhinolophe. JP Urcun

3/ Des activités multiples,

L'agro-pastoralisme :

Errozate-Comptage des brebis .E.Chomard

Sur le site, on compte 193 sièges d'exploitations. Ces exploitations se caractérisent par :
- un cheptel moyen en augmentation
- la diminution du nombre des exploitations,
- une professionnalisation laitière des éleveurs de la zone,
- une augmentation de la SAU par exploitation (5173 ha en SAU)
- des pratiques traditionnelles (transhumance) encore bien présentes (171 transhumants soit 88% des éleveurs de la zone),
- Une profession dynamique et encore jeune.

Les pratiques agricoles liées aux systèmes d'exploitation de la montagne peuvent être qualifiées d'extensives.

L'agriculture, et notamment l'élevage, entretiennent/maintiennent les milieux ouverts du site ce qui est un enjeu fort du territoire.

La sylviculture :

Près de 30% du site est couvert par des zones forestières, propriétés de la Commission Syndicale et de propriétaires privés, leur gestion est assurée en majorité par l'ONF. Un tiers de la forêt syndicale est menée en futaie irrégulière. Il est important de souligner que la forêt privée (CRPF) représente quant à elle un potentiel important pour l'économie locale. Les forêts et les activités forestières jouent un rôle écologique essentiel dans la qualité de l'air, le bilan carbone et la lutte contre l'érosion des sols. Leur couvert végétal influence le fonctionnement hydraulique du bassin versant (écoulement, ruissellement). La forêt présente également un rôle social à travers les activités de pleine nature qui s'y exercent (chasse, pêche, randonnée, etc.) ainsi qu'un rôle paysager et environnemental.

Un autre enjeu est présent sur le site: la lutte contre les débordements d'écobuages qui aujourd'hui touchent environ 300 ha de forêt (sur plusieurs années).

Les activités de pleine nature :

De nombreuses activités de pleine nature sont pratiquées sur le territoire. Si certaines d'entre elles sont purement consommatrices de la nature, d'autres mobilisent leurs pratiquants pour réaliser des actions en faveur des milieux naturels. Les impacts directs sur les habitats et espèces d'intérêt communautaire semblent faibles, par contre il est important de prendre en compte les interactions entre activités et les conflits d'usages qui peuvent en découler.
Bien que la plupart des usagers de la nature semble respecter cette dernière, des actions de sensibilisation sont encore à effectuer afin d'éviter les dépôts de déchets ou la dégradation d'habitats. Les évènementiels regroupant de nombreuses personnes sur le territoire peuvent notamment faire l'objet d'une attention particulière.

Sur le chemin de St Jacques. E.Chomard

4/ Des enjeux aux actions,

L'analyse croisée des enjeux de conservation des espèces et habitats, et des enjeux liées à l'activités socioéconomique a permis de définir six objectifs de développement durable, déclinés en objectifs opérationnels proposés, discutés et choisis lors de groupes de travail avec les acteurs du territoire.

Les objectifs opérationnels viennent préciser et détailler chaque objectif de développement durable afin d'orienter le choix des actions de gestion.

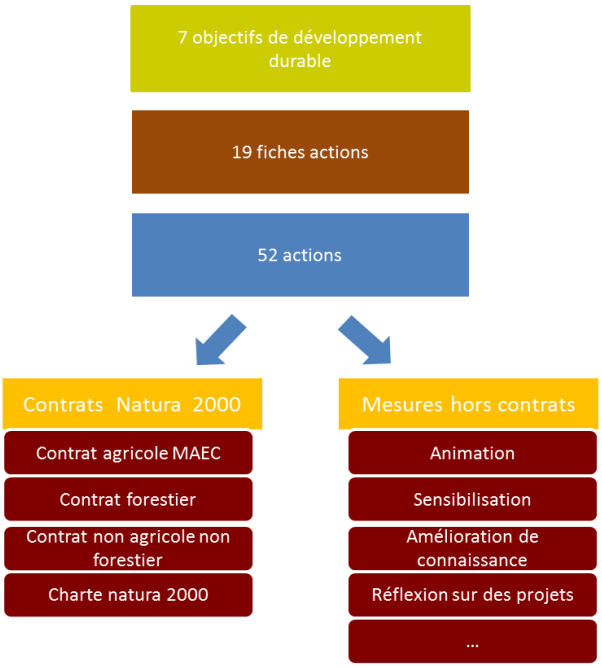

Déclinaison du programme d'action

Maintenir, renforcer et inciter, les pratiques pastorales adaptées aux HIC et EIC		
Objectifs opérationnels	**HIC ou EIC visés**	**Exemples de mesures de gestion**
Restaurer et/ou entretenir les milieux agropastoraux d'intérêt communautaire en zone d'estive par des pratiques adaptées	6210 Pelouses calcicoles 6230 Pelouses acidiphiles 4030 Landes ibéro-atlantiques Grand Rhinolophe, Petit Rhinolophe, Rhinolophe euryale, Minoptère, Petit Murin, Murin à Oreilles échancrées	-Favoriser la conduite du troupeau sur les pelouses d'IC afin de rééquilibrer le chargement -Favoriser la conduite du troupeau sur les pelouses d'IC afin de rééquilibrer le chargement
Conserver et/ou restaurer les habitats de "prairies de fauche ", en favorisant un pâturage extensif adapté et en soutenant des pratiques d'entretien de la végétation	6510-3 : prairies fauchées mésophiles à meso-xérophiles thermo atlantiques 6510-6 : prairies fauchées collinéennes à submontagnades, Grand Rhinolophe, Petit Rhinolophe, Rhinolophe euryale, Minoptère, Petit Murin, Murin à Oreilles échancrées	-Entretien des prairies de fauche par une gestion extensive et des pratiques adaptées
Valoriser l'utilisation pastorale et écologique des landes d'intérêt communautaire en zone intermédiaire	6210 Pelouses calcicoles 6230 Pelouses acidiphiles 4030 Landes ibéro-atlantiques Grand Rhinolophe, Petit Rhinolophe, Rhinolophe euryale, Minoptère, Petit Murin, Murin à Oreilles échancrées	-Favoriser un pâturage d'intersaison afin de maintenir la mosaïque du milieu -Développer des actions en partenariat avec la Cellule Locale Ecobuage
Conserver et restaurer les zones humides	3260-1 : Herbier aquatique enraciné submergé des eaux courantes à Potamot 7140 : Tourbières de transition et tremblants 7150-1 : Dépressions sur substrats tourbeux	-Développer des actions en partenariat avec la Cellule Locale Ecobuage
Maintenir/restaurer la fonctionnalité du réseau écologique en faveur des chauves-souris et des oiseaux	6430 Ourlets Grand Rhinolophe, Petit Rhinolophe, Rhinolophe euryale, Minipotère, Petit Murin, Murin à Oreilles échancrées	-Réalisation d'une typologie des haies et d'un recueil des pratiques de gestion
Favoriser les habitats forestiers d'intérêt communautaire et les espèces d'intérêt communautaires associées		
Conserver des hêtraies du site	9120 – Hêtraies acidiphiles montagnardes à houx La Rosalie des Alpes ,Le Rhysode Barbastelle d'europe Petit rhinolophe , Rhinolophe euryale Grand murin	- Favoriser l'hétérogénéité des strates et développer la végétation des sous étages -Augmenter la nécromasse et la densité de vieux bois favorables à la flore et la faune des hêtraies
Rétablir les écosystèmes d'interfaces entre les milieux ouverts et les forêts	9120 – Hêtraies acidiphiles montagnardes à houx 6430 – Mégaphorbiaie hydrophiles d'ourlets planitiaires et des étages montagnards 5110 - Formations stables xérothermophiles à Buxus sempervirens des pentes rocheuses (Berberidion p.p.) 4030 - Landes sèches européennes Barbastelle d'europe Murin à oreilles échancrées Petit rhinolophe Grand rhinolophe Rhinolophe euryale Minioptère de Schreibers	-Mises en œuvre d'une gestion adaptée aux problématiques des feux pastoraux
Conserver les populations de Rosalie des Alpes	9120 – Hêtraies acidiphiles montagnardes à houx Rosalie des Alpes	-Mises en place de niches attractives
Préserver les populations de chiroptères cavernicoles sur le site		
Assurer les conditions de tranquillité des	8310-1 grottes à chauves-souris	-Mise en place d'un conventionnement avec les différents utilisateurs du site,

chiroptères cavernicoles	8230-3 pelouses pionniers montagnardes 8210 pentes rocheuses calcaires Grand Rhinolophe, Petit Rhinolophe, Rhinolophe euryale, Minoipotère, Petit Murin, Murin à Oreilles échancrées.	afin de réduire les risques de dérangements
Limiter les risques de mortalité des chiroptères et de leurs proies en améliorant les pratiques de suivi sanitaire des troupeaux	6510 - Pelouses maigres de fauche de basse altitude ; 6230* Pelouses oligotrophes à Agrostis curtisii ; 6230 Pelouses maigres acidiphiles ; 6210 Pelouses calcaires mésophiles ; 4030-1Landes ibéro atlantiques thermophiles, 6410 Prairies à Molinie, 3260-1 Herbier aquatique enraciné submergé des eaux courantes à Potamot Grand Rhinolophe, Petit Rhinolophe, Rhinolophe euryale, Minioptère, Petit Murin, Murin à Oreilles échancrées, Barbastelle, Grand Murin,	-Limiter les risques de mortalité des chiroptères et de leurs proies en améliorant les pratiques de suivi sanitaire des troupeaux -Favoriser la mise aux normes des baignoires
Préserver les gîtes anthropophiles à chauves-souris (bordes, cayolars, …)	Grand Rhinolophe, Petit Rhinolophe, Rhinolophe Euryale, Minioptère, Petit Murin, Murin à Oreilles échancrées, Barbastelle	-Améliorer les conditions d'accueil afin de favoriser la cohabitation
Encadrer/canaliser les actions touristiques pour un tourisme durable		
Encadrer l'accueil touristique en estive en respectant le patrimoine naturel et en améliorant la signalétique touristique	Ensemble des habitats et espèces d'intérêt communautaires présentent sur le site.	-Développer une signalétique en lien avec la biodiversité et les activités sur les sentiers les plus fréquentés -Proposer un programme d'animation qui valorise le lien entre pastoralisme/biodiv/urbain-rural « itinéraires paysans
Favoriser l'appropriation des enjeux écologiques par les touristes	Ensemble des habitats et espèces d'intérêt communautaires présentent sur le site.	-Coordination entre les différents organismes
Encadrer/canaliser les actions touristiques pour un tourisme durable		
Améliorer les connaissances sur les EIC (coléoptéres saproxyliques, chiroptères,…)	Ensemble des habitats et espèces d'intérêt communautaires présentent sur le site.	-Inventaire sur les insectes saproxyliques - Caractérisation des gîtes du petit Rhinolophe
Améliorer les connaissances sur les HIC (zones humides,...)	Ensemble des habitats et espèces d'intérêt communautaires présentent sur le site.	-Suivi des HIC - Inventaires sur les zones humides
Sensibiliser et accompagner les acteurs locaux dans une gestion respectueuse du territoire		
Sensibiliser le grand public aux enjeux écologiques du site.	Ensemble des habitats et espèces d'intérêt communautaires présentent sur le site.	-Organisation de journées de formations -Organisation de sorties découvertes grand public
Sensibiliser les plus jeunes aux enjeux écologiques	Ensemble des habitats et espèces d'intérêt communautaires présentent sur le site.	-Mise en place d'un programme pédagogique, -Réalisation du DOCOB des enfants
Animer et mettre en œuvre le docob		
Mettre en œuvre et animer le docob	Ensemble des habitats et espèces d'intérêt communautaires présentent sur le site.	-Planification des actions, coordination des acteurs, gestion administrative et évaluation du DOCOB -Elaborer et animer le projet agro environnementale (surfaces agricoles
Favoriser la concertation et la prise en compte des enjeux Natura 2000 dans les différents programmes	Ensemble des habitats et espèces d'intérêt communautaires présentent sur le site.	-Inciter et accompagner les propriétaires à structurer le foncier en zones intermédiaires, -Animation du diagnostic pastoral

5 / Le fonctionnement du site,

Le COPIL (le comité de pilotage):

Organe de concertation et de suivi du site Natura 2000, il a la responsabilité de la mise en œuvre du DOCOB. Composé des collectivités et des services de l'Etat concernés, des structures socio-professionnelles et des associations du territoire, il confie la mise en œuvre à une structure animatrice.

La structure animatrice :

Suite à l'élaboration du DOCOB, une structure animatrice est désignée. Ici, l'animation est portée par la Commission syndicale du Pays de Cize. Elle est chargée de communiquer sur les actions de gestion et sur le dispositif Natura 2000.

La structure animatrice propose les contrats agricoles et les contrats Natura 2000 aux ayants droits du site et les aide à monter les dossiers. Elle communique sur les prescriptions de gestion de la charte du site et propose aux propriétaires de s'engager à les respecter.

La structure animatrice est également responsable de la mise à jour du DOCOB par des inventaires complémentaires et des actions de suivi de l'état de conservation des habitats et des espèces ciblés, notamment sur les parcelles sous contrat. Elle apporte une aide technique aux pétitionnaires pour l'application du régime d'évaluation d'incidences.

Enfin, elle participe à d'autres projets d'actions territoriales en lien avec le dispositif Natura 2000 et dans l'objectif de la préservation des habitats naturels (par exemple, le PNA gypaète barbu)

La structure animatrice rend compte des actions réalisées par la rédaction d'un bilan annuel et une présentation au Comité de Pilotage.

CONTACTS

Structure animatrice :
Commission syndicale du pays de Cize- Cité administrative
64220 Saint Jean Pied de Port
Mail : emiliechomard-docobcize@orange.fr Tél : 06 85 20 73 36

DDTM des Pyrénées Atlantiques
Service Développement rural Environnement Montagne- Unité Natura 2000
64032-Pau Cedex
Tél : 05 59 80 86 00

DREAL Aquitaine
Cité administrative-Rue jules Ferry
33090 Bordeaux cedex
Tél : 05 59 24 88 22

POUR ALLER PLUS LOIN

Site internet : http://www.montagnes-des-pyrenees.org/

Site de la DREAL : http://www.aquitaine.developpement-durable.gouv.fr/

Site du Ministère : http://www.developpement-durable.gouv.fr/